


Wanderung

Von Thörishaus nach Neueneegg

1

Vom Bahnhof Thörishaus folgen wir dem Wanderweg Richtung Laupen. Nach dem Überqueren der Hauptstrasse die Holzterrasse hoch - **Posten 1**. Wir verlassen den Hof Herrmann nördlich und wandern links die Wasserfallenhöle hoch. Über Wittenmatt - **Posten 2**, dann links abbiegen und über «ufem Schore» wieder dem Wanderweg folgen bis Bittershus (Pkt. 655), dort rechts abbiegen, die Asphaltstrasse überqueren und auf dem Waldweg weiter - **Posten 3**. Nach links der Asphaltstrasse folgen, bei der Zimmerei Streit vorbei - **Posten 4**. Dem Waldrand entlang dem Wanderweg folgen - **Posten 5**. Auf dem Wanderweg weiter bis zur Waldecke (Pkt. 632), wo sich ein kurzer Abstecher zur Panoramatafel - **Posten 6** - lohnt. Zurück auf den Wanderweg, hinunter bis zum Feldweg nach dem Bauernhaus. Hier ein zweiter Abstecher. Wir biegen links ab zur Denkmalstrasse, Richtung Neueneegg zum Denkmal - **Posten 7** - und zu den Grabstätten - **Posten 8**. Zurück auf den Feldweg Richtung Posten 9 und 10. Vor dem Pflegeheim «Landhaus» 20 m links - **Posten 9**, zurück auf die Strasse - **Posten 10**, die «Hole» (Einbahnstrasse) hinunter zur Kirche Neueneegg, dann dem Wanderweg folgen zum Bahnhof Neueneegg.

Wanderzeit: 2 h 10 min
Distanz: 8,2 km
Gesamtaufstieg: 162 m
Gesamtabstieg: 213 m



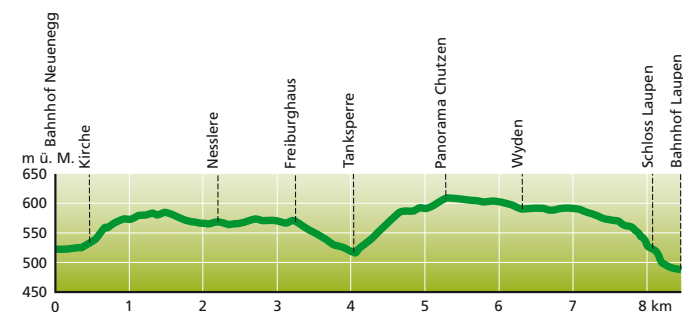
Wanderung

Von Neueneegg nach Laupen

2

Vom Bahnhof Neueneegg der Hauptstrasse Richtung Laupen folgen, bei der «Landi» rechts über den Bahnübergang bis zur Kirche - **Posten 11** (Tafel zwischen Kirche und Pfarrhaus). In westlicher Richtung, am alten Sigristenhaus vorbei, steigt der Weg durch die «Hole». Auf dem Hostudenweg weiter bis Brüggebach. Dem Wanderweg immer geradeaus folgen, vorbei an der grossen Eiche, bis zur Nesslere - **Posten 12**. Zurück zur Abzweigung, dann Wanderweg nach Freiburghaus - **Posten 13**. Talwärts weiter bis zur Tanksperre Freiburghaus - **Posten 14**. Bei der Weggabelung kurz vor der Tanksperre nach rechts über das «Riedli» bis zur «Sandgrube». Links auf den Wanderweg abbiegen und auf der Asphaltstrasse weiter bis zum «Chutzen» - **Posten 15**. Weiter auf der Asphaltstrasse Richtung Laupen und 300 m vor dem Waldrand rechts nach Wyden abbiegen - **Posten 16**. In Wyden links abbiegen und dem Wanderweg folgen bis zum Schloss Laupen - **Posten 17**. Der Weg führt weiter durch das historische Städtchen Laupen zum Bahnhof.

Wanderzeit: 2 h 15 min
Distanz: 8,4 km
Gesamtaufstieg: 194 m
Gesamtabstieg: 229 m



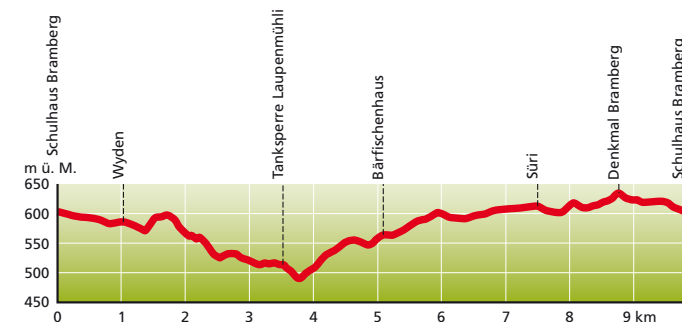
Wanderung

Rundwanderung

3

Wir starten beim Parkplatz des Schulhauses Bramberg - **Posten 18** - in Richtung Laupen auf der Asphaltstrasse bis zur Kreuzung mit der grossen Linde - **Posten 19** -, der Weg führt geradeaus weiter Richtung Wyden. Bei der Baumschule dem Wanderweg nach rechts folgen. Nach ca 500 m halten wir uns links auf einer Naturstrasse bis zum Weiler «Tal». Der asphaltierte Weg führt uns nach Laupen - **Posten 20 / Posten 21**. Nach den ersten Häusern von Laupen nach rechts durch den Wald bis Bärfischenhaus - **Posten 22**. Nun folgen wir der Gemeindegrenze. Der Weg führt durch den Weiler Bärfischenhaus über die Punkte 589 (Weggabelung), 604 (Reservoir) und 613 (Süri) - **Posten 23**, weiter in südlicher Richtung durch den Wald - **Posten 24** (Hornusserhüsli). Nun folgen wir der Hauptstrasse Richtung Bramberg. Nach 200 m links über den ansteigenden Feldweg zum Waldrand, dem Waldrand nach weiter bis zum Brambergdenkmal - **Posten 25**. Wir folgen dem Wanderweg in Richtung Laupen. Bei der Asphaltstrasse rechts abbiegen zum Restaurant zum Denkmal. Der Weg führt geradeaus über die Kreuzung zum Ausgangspunkt der Wanderung.

Wanderzeit: 2 h 30 min
Distanz: 9,8 km
Gesamtaufstieg: 240 m
Gesamtabstieg: 240 m



Verein Pro Neueneegg

Portrait

Der Verein Pro Neueneegg wurde 1981 gegründet und hat heute über 100 Mitglieder. Er setzt sich vielfältig ein für die Erhaltung und Restaurierung schützenswerter Objekte sowie den Erhalt von Kulturgütern in der Gemeinde Neueneegg. Als Beispiel sei das sorgfältig renovierte Ofenhaus in Natershus erwähnt. Es kann von der Bevölkerung gegen ein kleines Entgelt jederzeit zum Backen benutzt werden.

Die Erhaltung und Pflege unserer Siedlungsgebiete und Naturlandschaften, insbesondere der Auwälder und der darin lebenden Fauna und Flora ist uns auch ein grosses Anliegen. Als Beispiel sei der neu errichtete «Naturpfad Sense» zwischen Neueneegg und Laupen mit sechs interessanten Infoposten entlang der Sense erwähnt.

An zwei markanten Aussichtspunkten, auf dem «Chapf» und dem «Chutzen», hat Pro Neueneegg Panoramen errichtet, welche von Wanderern gerne aufgesucht werden.

Zudem unterhält und publiziert Pro Neueneegg eine grosse Sammlung alter Fotos.

Falls sie mehr über Pro Neueneegg wissen möchten, finden Sie weitere Angaben unter: www.pro-neueneegg.com

Möchten Sie sogar Mitglied werden und mit Ihrem Beitrag die Anliegen von Pro Neueneegg unterstützen, melden Sie sich über das Kontaktformular auf unserer Homepage oder beim jeweiligen Präsidenten oder Kassier.

Nähere Informationen betreffend der ausgewählten Wanderroute dieses Prospektes finden Sie direkt per QR-Code an den jeweiligen Posten oder unter: www.neueneeggerwege.ch

Impressum

Herausgeber: Verein Pro Neueneegg

Koordination und Sponsoring: Fritz Bula

Redaktion und Texte: Dr. Erich Gäumann

Geschichtliche Recherche: Hans-Peter Beyeler

Archivsuche: Peter Gast, Franz Schweizer, Klaus Hugi, H.J. Zobrist

Kartografie und Layout: Thomas Maag

Webmaster und Grafik: Franz Schweizer

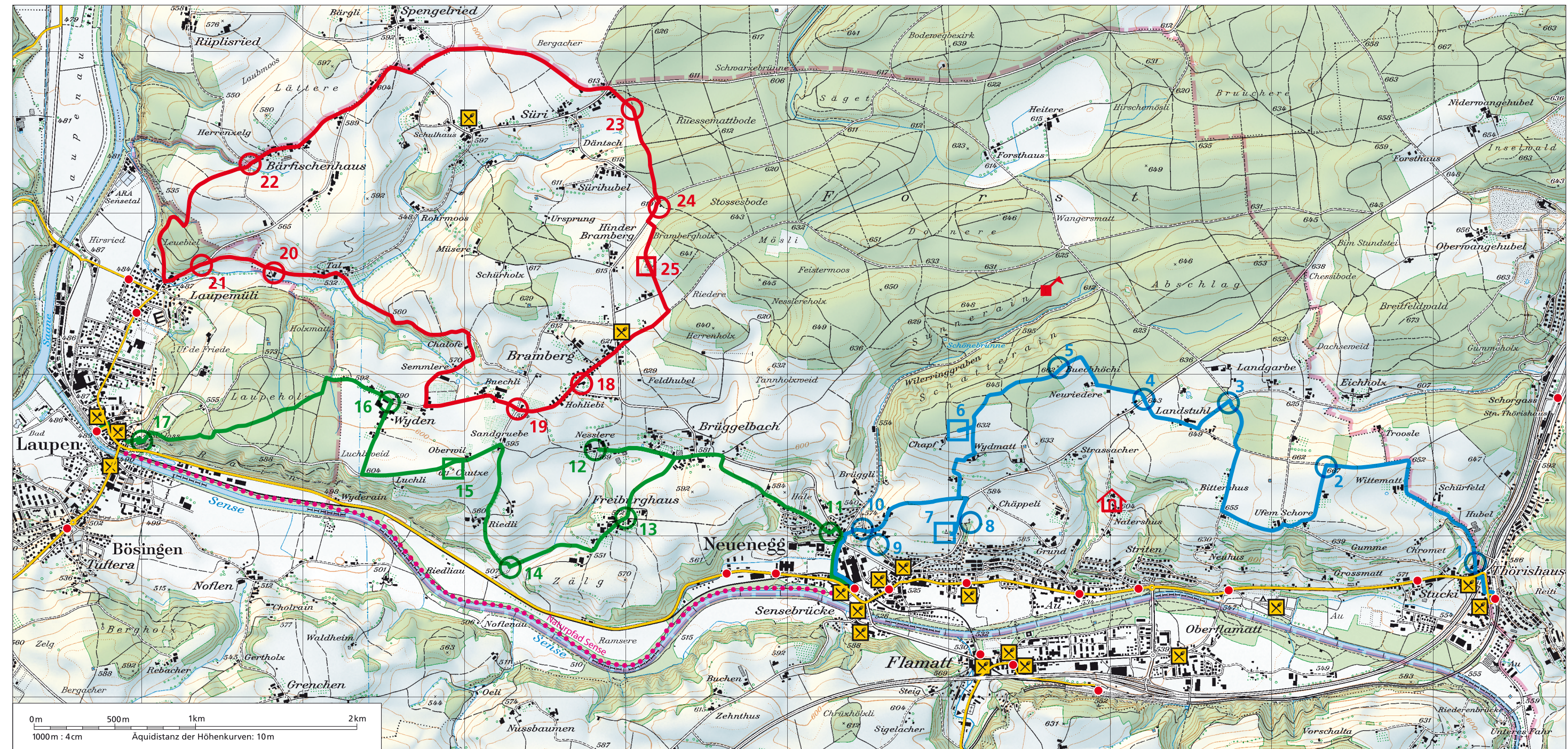
Druck: Paul Weber & Co, Neueneegg

NEUENEGERWEGE

3 Wandervorschläge mit 25 interessanten Posten



www.neueneeggerwege.ch



- 1 Thörishaus – Hof Herrmann – Wasserfallenhole
- 2 Höchster Punkt in der Gemeinde Neuenegg
- 3 Landstuhl – Grabhügel Keltengrab
- 4 Landstuhl – Landgericht Sternenberg
- 5 Buechhöchi – Marcuardstein – neues Reservoir
- 6 Panorama Chapf
- 7 Denkmal «Schlacht bei Neuenegg» – 5. März 1798
- 8 Grabstätte «Schlacht bei Neuenegg» – 5. März 1798
- 9 Flüe – Firma WANDER – Firmengeschichte
- 10 Beerihus – ältestes Landschulhaus Kanton Bern
- 11 Kirche Neuenegg – Alte Laupenstrasse
- 12 Weiler Nesslerere
- 13 Peter Fryburghus – Rebell Bauernkrieg 17. Jh.
- 14 Tanksperrre Freiburghaus
- 15 Panorama Chutzen
- 16 Weiler Wyden
- 17 Schloss Laupen
- 18 Schulhaus Bramberg
- 19 Schlachtfeld «Schlacht bei Laupen 1339» – Chäppeli
- 20 Talmühli
- 21 Tanksperrre Laupenmühli
- 22 Bärfishenhaus
- 23 Süri – Alter Römerweg
- 24 Hornusserplatz
- 25 Denkmal Bramberg «Schlacht bei Laupen 1339»

- Infotafel – Panoramatafel
- Info QR-Code
- Ofenhaus Natershus
- Burgruine Sternenberg
- Restaurant
- Postautolinie – Haltestelle
- Gemeindegrenze
- Naturpfad Sense



Einwohnergemeinde
Laupen



Gemeinde
Neuenegg



Bernische
Winkelried- und
Laupen-Stiftung



Regionalkonferenz
Bern Mittelland



RAIFFEISEN
Raiffeisenbank Sensetal

www.pro-neueneegg.com

